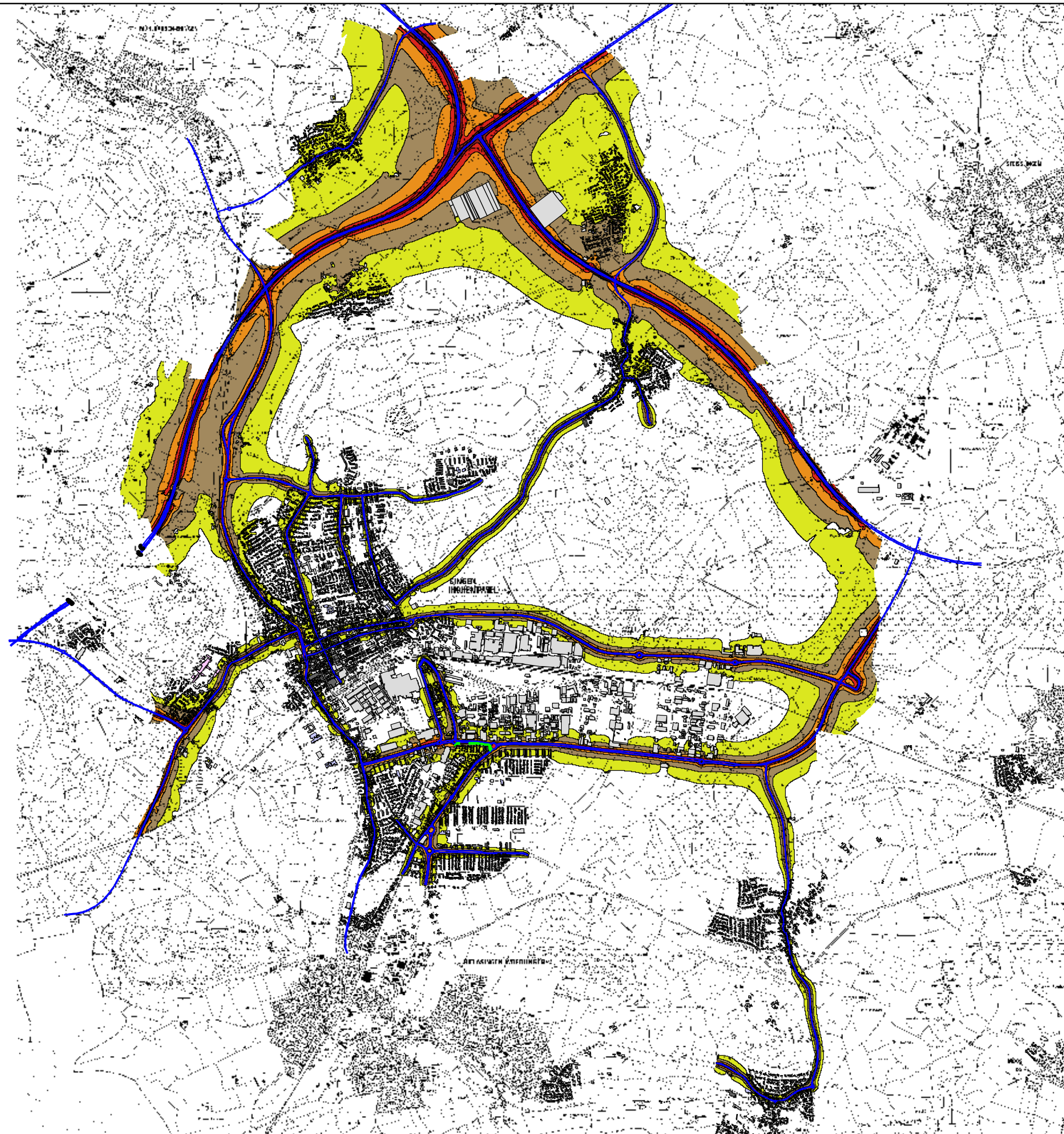


# Anlage 3

---

## Lärmkarten Straßenverkehr $L_{Night}$



**FICHTNER**

WATER & TRANSPORTATION

Fichtner Water & Transportation GmbH  
Linnéstraße 5 - 79110 Freiburg  
+49-761-88505-0 - info@fwl.fichtner.de

**Legende**

- Emissionslinie Straße
- Hauptgebäude
- Nebengebäude
- Schule
- Krankenhaus
- Lärmschutzwand

**Pegelklassen in dB(A)**

- L<sub>Night</sub>**
- ≤ 45
  - 45 < ≤ 50
  - 50 < ≤ 55
  - 55 < ≤ 60
  - 60 < ≤ 65
  - 65 < ≤ 70
  - 70 < ≤ 75
  - 75 <

Auftraggeber:

**Stadt Singen**

Projektbez:

**Lärmaktionsplan**

Planbez:

**Lärmkartierung - L<sub>Night</sub>  
Übersichtskarte**

Proj.-Nr: 612-2327







Datum: 08/2021

Maßstab: 1: 40.000

Anlage









**3.1**

Legende

-  Emissionslinie Straße
-  Hauptgebäude
-  Nebengebäude
-  Schule
-  Krankenhaus
-  Lärmschutzwand

Pegelklassen in dB(A)





L<sub>Night</sub>

-  ≤ 45
-  45 < ≤ 50
-  50 < ≤ 55
-  55 < ≤ 60
-  60 < ≤ 65
-  65 < ≤ 70
-  70 < ≤ 75
-  75 <










|               |          |   |     |
|---------------|----------|---|-----|
| Auftraggeber: |          | Stadt Singen  |     |
| Projektbez:   |          | Lärmaktionsplan   |     |
| Planbez:      |          | Lärmkartierung - L <sub>Night</sub><br>Bruderhofstraße "West" |     |
| Proj.-Nr:     | 612-2327 | Anlage  | 3.2 |
| Datum:        | 08/2021  |   |     |
| Maßstab:      | 1: 5.000 |   |     |

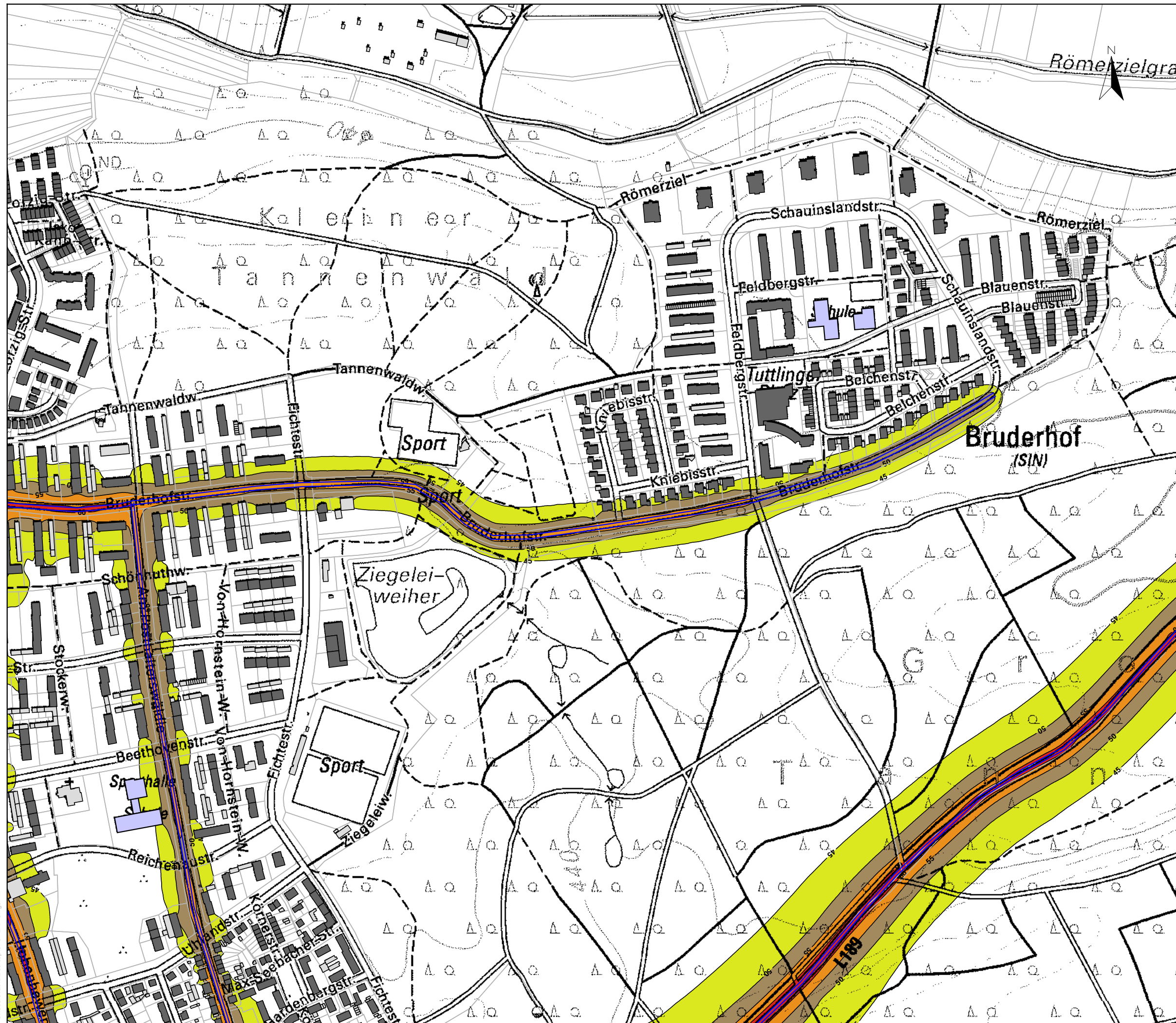
Legende

-  Emissionslinie Straße
-  Hauptgebäude
-  Nebengebäude
-  Schule
-  Krankenhaus
-  Lärmschutzwand

Pegelklassen in dB(A)

L<sub>Night</sub>

-  ≤ 45
-  45 < ≤ 50
-  50 < ≤ 55
-  55 < ≤ 60
-  60 < ≤ 65
-  65 < ≤ 70
-  70 < ≤ 75



Auftraggeber:

Stadt Singen

Projektbez:

Lärmaktionsplan

Planbez:

Lärmkartierung - L<sub>Night</sub>  
Bruderhofstraße "Ost"

Proj.-Nr:

612-2327

Datum:

08/2021






Maßstab:

1: 5.000

Anlage









**3.3**

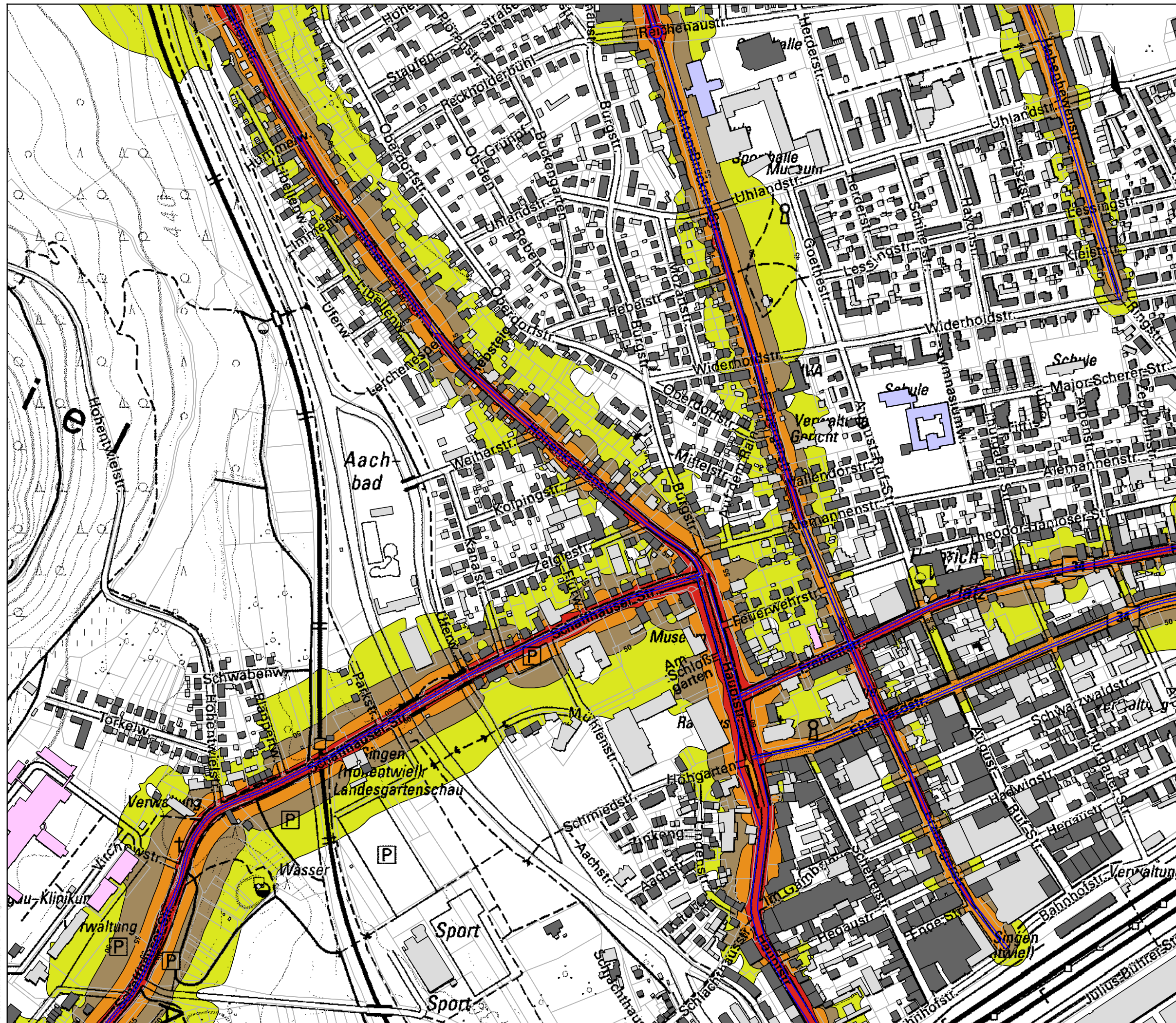
Legende

-  Emissionslinie Straße
-  Hauptgebäude
-  Nebengebäude
-  Schule
-  Krankenhaus
-  Lärmschutzwand

Pegelklassen in dB(A)

L<sub>Night</sub>

-  ≤ 45
-  45 < ≤ 50
-  50 < ≤ 55
-  55 < ≤ 60
-  60 < ≤ 65
-  65 < ≤ 70
-  70 < ≤ 75
-  75 <



|               |          |  |     |
|---------------|----------|--|-----|
| Auftraggeber: |          | Stadt Singen                                       |     |
| Projektbez:   |          | Lärmaktionsplan                                    |     |
| Planbez:      |          | Lärmkartierung - L <sub>Night</sub><br>Hauptstraße |     |
| Proj.-Nr:     | 612-2327 | Anlage   | 3.4 |
| Datum:        | 08/2021  |  |     |
| Maßstab:      | 1: 5.000 |  |     |

# SINGEN (HOHENTWIEL)

**Legende**

- Emissionslinie Straße
- Hauptgebäude
- Nebengebäude
- Schule
- Krankenhaus
- Lärmschutzwand

**Pegelklassen in dB(A)** $L_{Night}$ 

|      |       |
|------|-------|
|      | <= 45 |
| 45 < | <= 50 |
| 50 < | <= 55 |
| 55 < | <= 60 |
| 60 < | <= 65 |
| 65 < | <= 70 |
| 70 < | <= 75 |
| 75 < |       |

Auftraggeber:

Stadt Singen

Projektbez:

Lärmaktionsplan

Planbez:

Lärmkartierung -  $L_{Night}$   
Ekkehardstraße "Ost"

Proj.-Nr.:

612-2327

Anlage

Datum:






08/2021

**3.5**

Maßstab:









1: 5.000

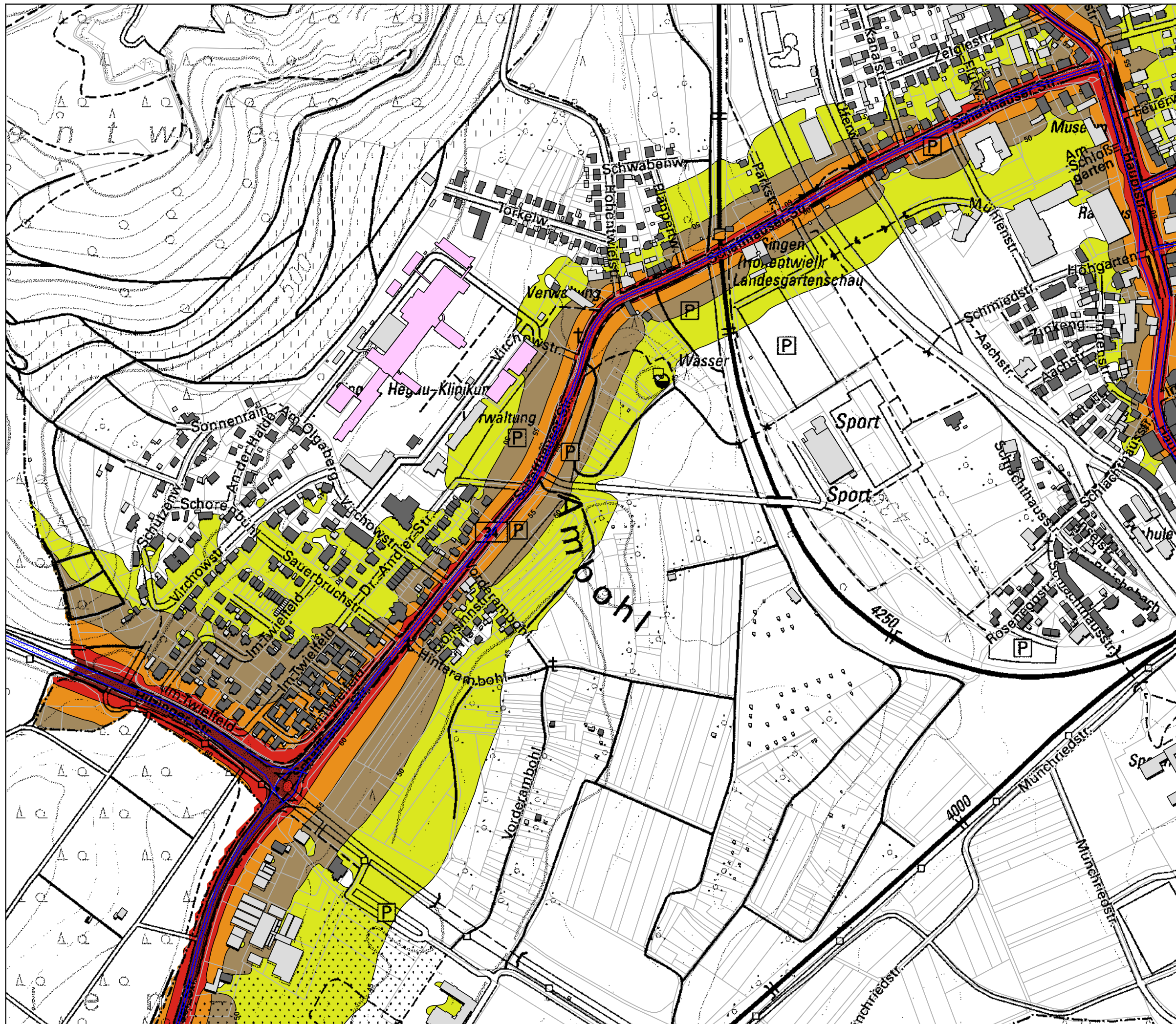
Legende

-  Emissionslinie Straße
-  Hauptgebäude
-  Nebengebäude
-  Schule
-  Krankenhaus
-  Lärmschutzwand

Pegelklassen in dB(A)

L<sub>Night</sub>

-  ≤ 45
-  45 < ≤ 50
-  50 < ≤ 55
-  55 < ≤ 60
-  60 < ≤ 65
-  65 < ≤ 70
-  70 < ≤ 75
-  75 <



Auftraggeber:

Stadt Singen

Projektbez:

Lärmaktionsplan

Planbez:

Lärmkartierung - L<sub>Night</sub>  
Bundesstraße 314

Proj.-Nr:

612-2327

Anlage

Datum:

08/2021

3.6

Maßstab:

1: 5.000



Legende

- Emissionslinie Straße
- Hauptgebäude
- Nebengebäude
- Schule
- Krankenhaus
- Lärmschutzwand

Pegelklassen in dB(A)

- $L_{Night}$
- $\leq 45$
  - $45 < \leq 50$
  - $50 < \leq 55$
  - $55 < \leq 60$
  - $60 < \leq 65$
  - $65 < \leq 70$
  - $70 < \leq 75$

Auftraggeber:

Stadt Singen

Projektbez:

Lärmaktionsplan

Planbez:

Lärmkartierung -  $L_{Night}$   
Rielasinger Straße

Proj.-Nr:

612-2327

Anlage

Datum:

08/2021




**3.7**

Maßstab:

1: 5.000











Legende

-  Emissionslinie Straße
-  Hauptgebäude
-  Nebengebäude
-  Schule
-  Krankenhaus
-  Lärmschutzwand

Pegelklassen in dB(A)






L<sub>Night</sub>

-  ≤ 45
-  45 < ≤ 50
-  50 < ≤ 55
-  55 < ≤ 60
-  60 < ≤ 65
-  65 < ≤ 70
-  70 < ≤ 75
-  75 <











|               |          |  |     |
|---------------|----------|--|-----|
| Auftraggeber: |          | Stadt Singen                                       |     |
| Projektbez:   |          | Lärmaktionsplan                                    |     |
| Planbez:      |          | Lärmkartierung - L <sub>Night</sub><br>Güterstraße |     |
| Proj.-Nr:     | 612-2327 | Anlage   | 3.8 |
| Datum:        | 08/2021  |  |     |
| Maßstab:      | 1: 5.000 |  |     |

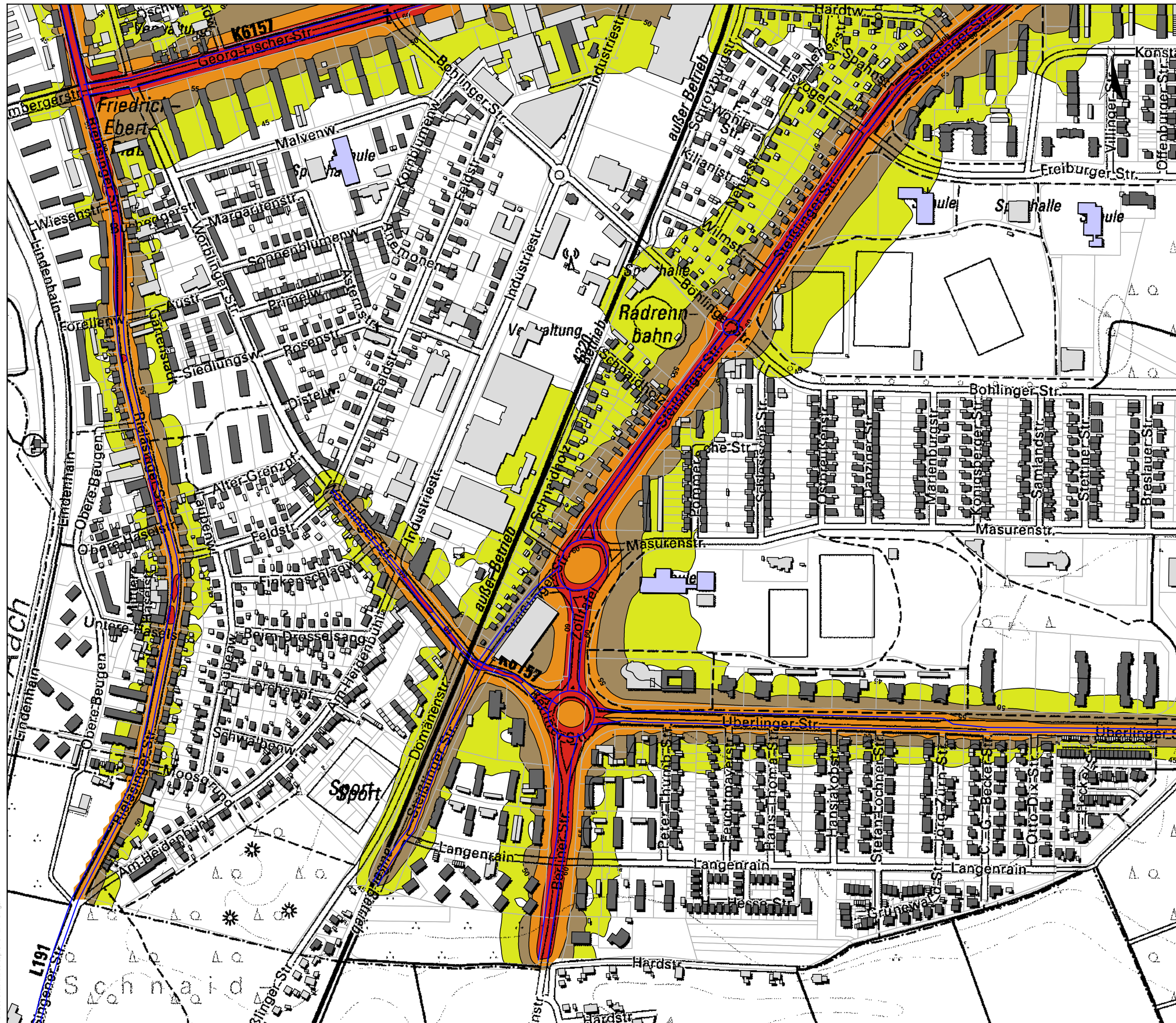
Legende

-  Emissionslinie Straße
-  Hauptgebäude
-  Nebengebäude
-  Schule
-  Krankenhaus
-  Lärmschutzwand

Pegelklassen in dB(A)

L<sub>Night</sub>

-  ≤ 45
-  45 < ≤ 50
-  50 < ≤ 55
-  55 < ≤ 60
-  60 < ≤ 65
-  65 < ≤ 70
-  70 < ≤ 75
-  75 <



Auftraggeber:

Stadt Singen

Projektbez:

Lärmaktionsplan

Planbez:

Lärmkartierung - L<sub>Night</sub>  
Überlinger Straße

Proj.-Nr:

612-2327

Anlage

Datum:






08/2021

3.9

Maßstab:









1: 5.000

Legende

-  Emissionslinie Straße
-  Hauptgebäude
-  Nebengebäude
-  Schule
-  Krankenhaus
-  Lärmschutzwand

Pegelklassen in dB(A)

L<sub>Night</sub>

-  ≤ 45
-  45 < ≤ 50
-  50 < ≤ 55
-  55 < ≤ 60
-  60 < ≤ 65
-  65 < ≤ 70
-  70 < ≤ 75
-  75 <



Auftraggeber:

Stadt Singen

Projektbez:

Lärmaktionsplan

Planbez:

Lärmkartierung - L<sub>Night</sub>  
B 34 / Georg-Fischer-Str.

Proj.-Nr:

612-2327

Anlage

Datum:

08/2021







3.10

Maßstab:

1: 5.000











Legende

-  Emissionslinie Straße
-  Hauptgebäude
-  Nebengebäude
-  Schule
-  Krankenhaus
-  Lärmschutzwand

Pegelklassen in dB(A)

L<sub>Night</sub>

|            |   |
|------------|---|
| <= 45      |    |
| 45 < <= 50 |    |
| 50 < <= 55 |    |
| 55 < <= 60 |    |
| 60 < <= 65 |    |
| 65 < <= 70 |    |
| 70 < <= 75 |   |
| 75 <       |  |







Auftraggeber:  
**Stadt Singen**

Projektbez:  
**Lärmaktionsplan**

Planbez:  
**Lärmkartierung - L<sub>Night</sub>  
B 34 / Georg-Fischer-Str.**









|           |          |                        |
|-----------|----------|------------------------|
| Proj.-Nr: | 612-2327 | <b>Anlage<br/>3.11</b> |
| Datum:    | 08/2021  |                        |
| Maßstab:  | 1: 5.000 |                        |

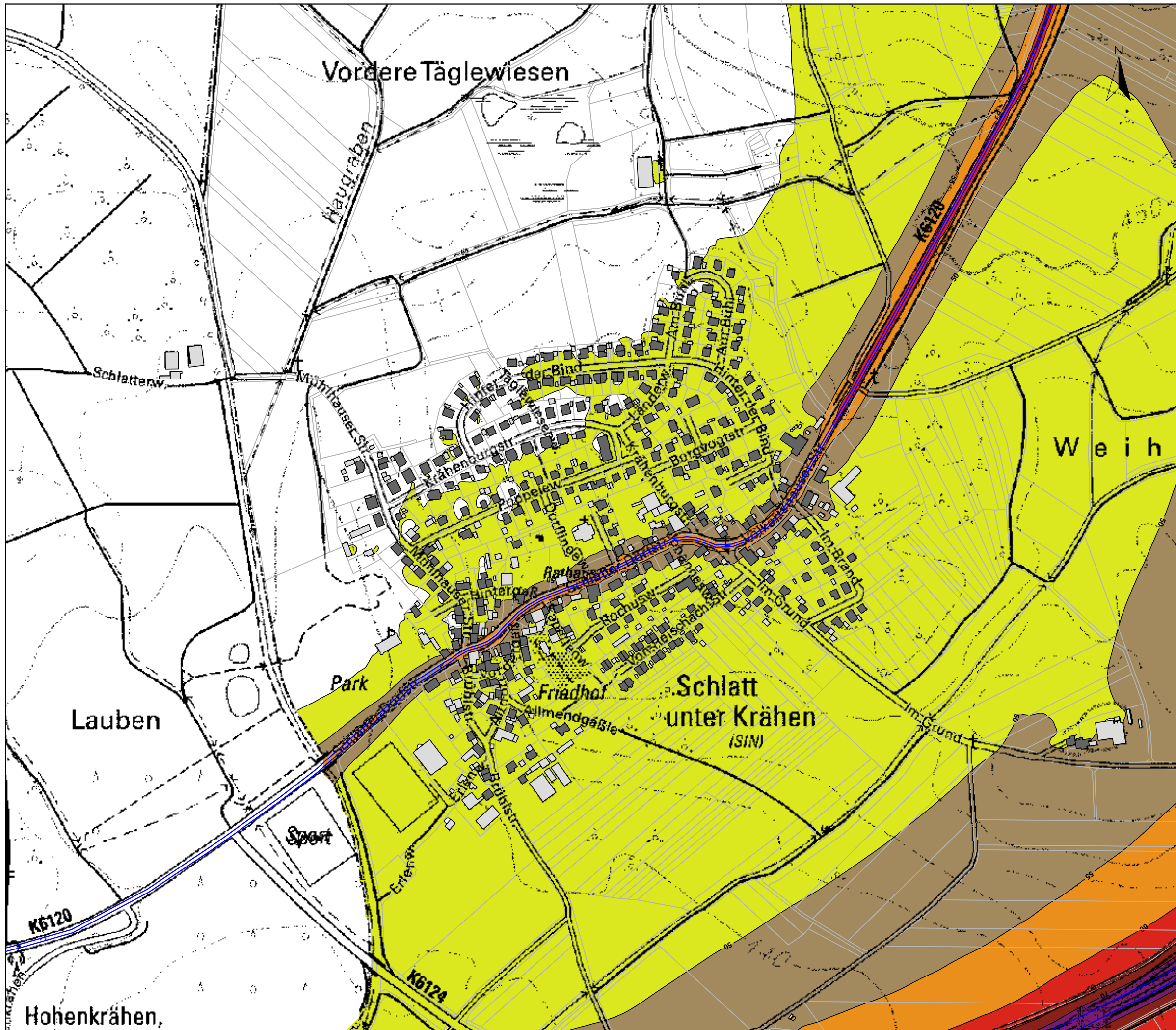
Legende

-  Emissionslinie Straße
-  Hauptgebäude
-  Nebengebäude
-  Schule
-  Krankenhaus
-  Lärmschutzwand

Pegelklassen in dB(A)






L<sub>Night</sub>

-  <= 45
-  45 < <= 50
-  50 < <= 55
-  55 < <= 60
-  60 < <= 65
-  65 < <= 70
-  70 < <= 75
-  75 <











|               |          |   |      |
|---------------|----------|---|------|
| Auftraggeber: |          | Stadt Singen  |      |
| Projektbez:   |          | Lärmaktionsplan   |      |
| Planbez:      |          | Lärmkartierung - L <sub>Night</sub><br>Schlatt unter Krähen |      |
| Proj.-Nr:     | 612-2327 | Anlage  | 3.12 |
| Datum:        | 08/2021  |   |      |
| Maßstab:      | 1: 5.000 |   |      |

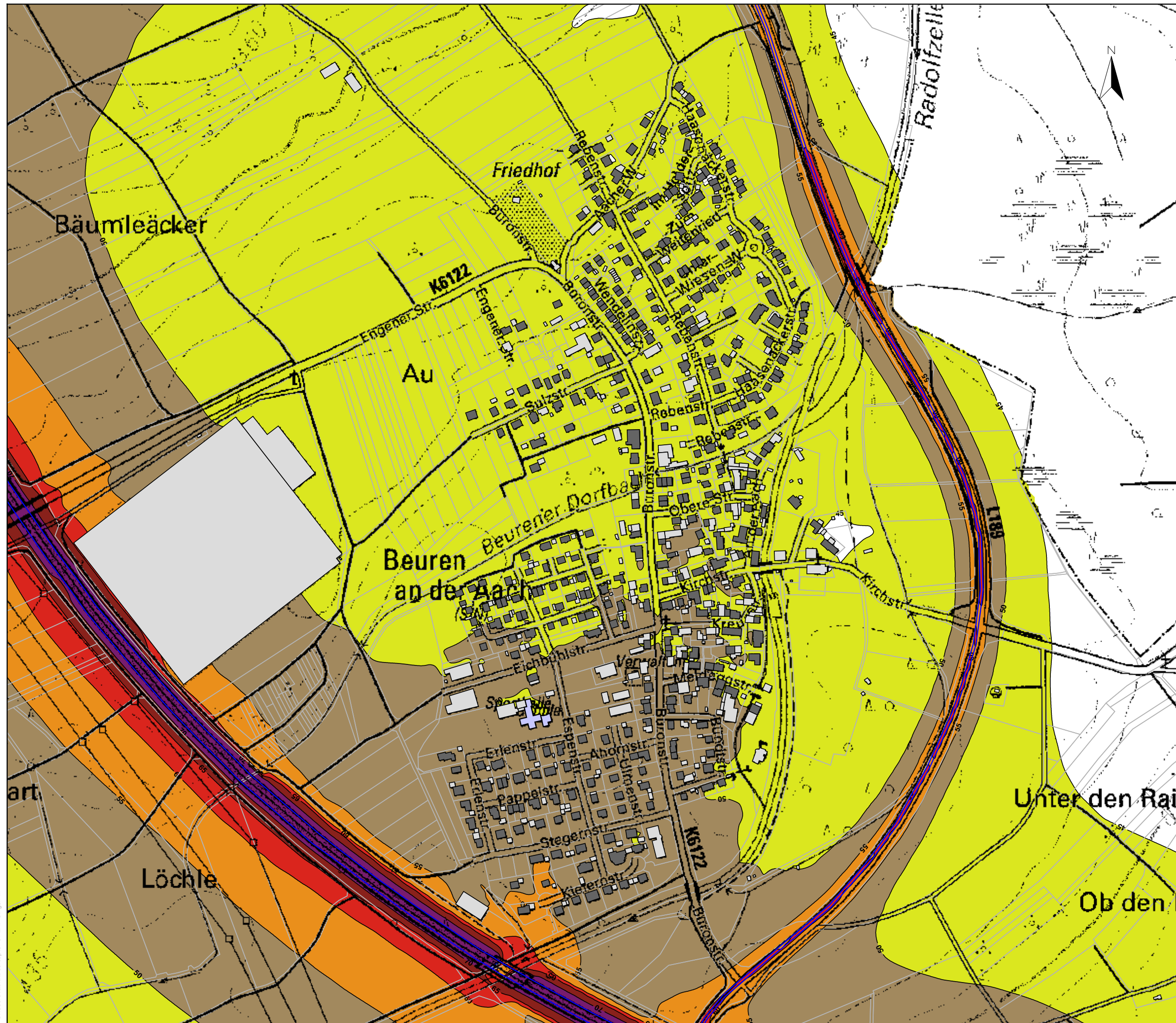
Legende

-  Emissionslinie Straße
-  Hauptgebäude
-  Nebengebäude
-  Schule
-  Krankenhaus
-  Lärmschutzwand

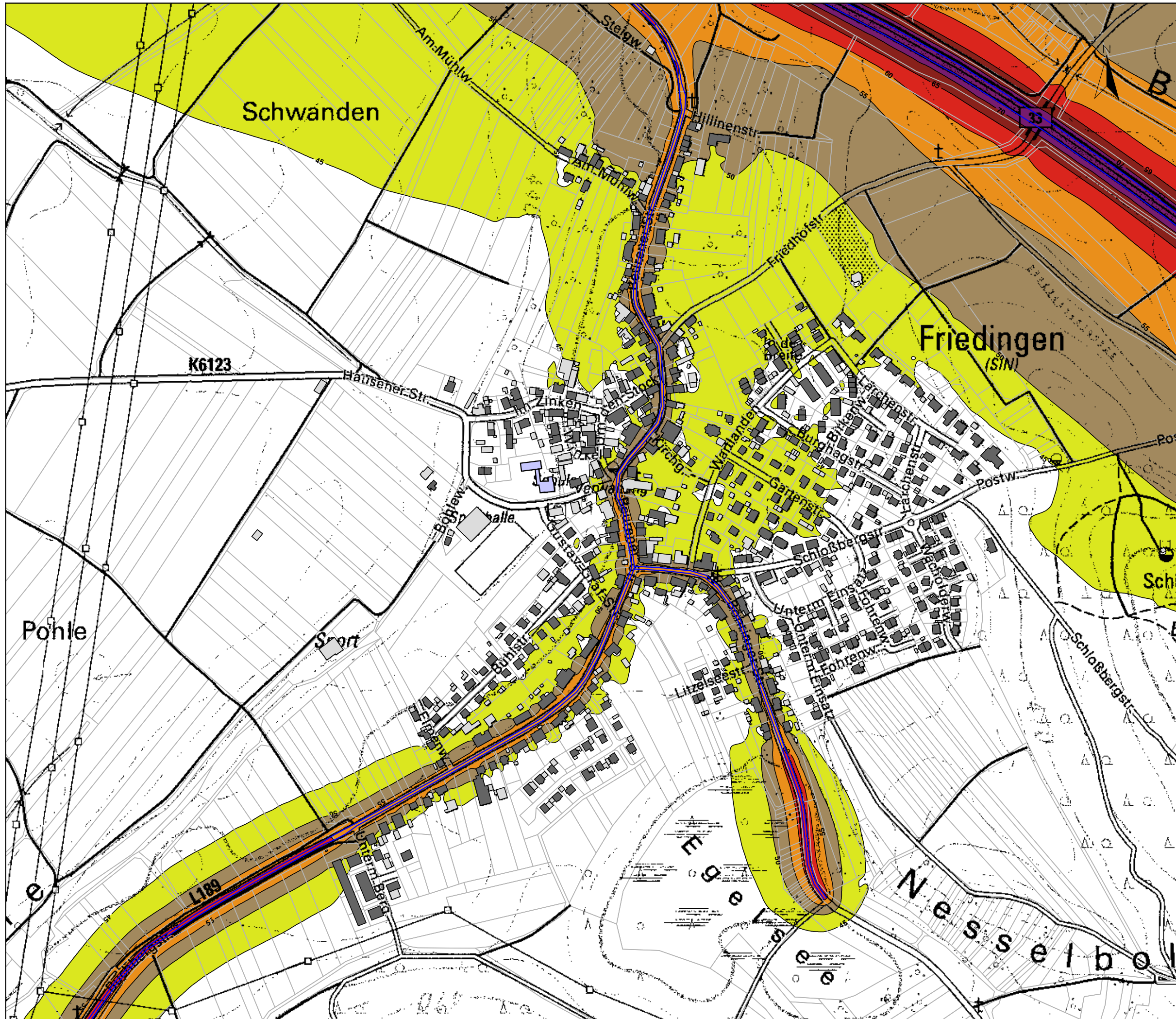
Pegelklassen in dB(A)

L<sub>Night</sub>






-  ≤ 45
-  45 < ≤ 50
-  50 < ≤ 55
-  55 < ≤ 60
-  60 < ≤ 65
-  65 < ≤ 70
-  70 < ≤ 75
-  75 <



|               |          |   |      |
|---------------|----------|---|------|
| Auftraggeber: |          | Stadt Singen  |      |
| Projektbez:   |          | Lärmaktionsplan   |      |
| Planbez:      |          | Lärmkartierung - L <sub>Night</sub><br>Beuren an der Aach |      |
| Proj.-Nr:     | 612-2327 | Anlage  | 3.13 |
| Datum:        | 08/2021  |   |      |
| Maßstab:      | 1: 5.000 |   |      |











Legende

-  Emissionslinie Straße
-  Hauptgebäude
-  Nebengebäude
-  Schule
-  Krankenhaus
-  Lärmschutzwand

Pegelklassen in dB(A)

L<sub>Night</sub>

-  <= 45
-  45 < <= 50
-  50 < <= 55
-  55 < <= 60
-  60 < <= 65
-  65 < <= 70
-  70 < <= 75
-  > 75

Auftraggeber:

Stadt Singen

Projektbez:

Lärmaktionsplan

Planbez:

Lärmkartierung - L<sub>Night</sub>  
Friedingen

Proj.-Nr:

612-2327

Anlage

Datum:






08/2021

3.14

Maßstab:









1: 5.000

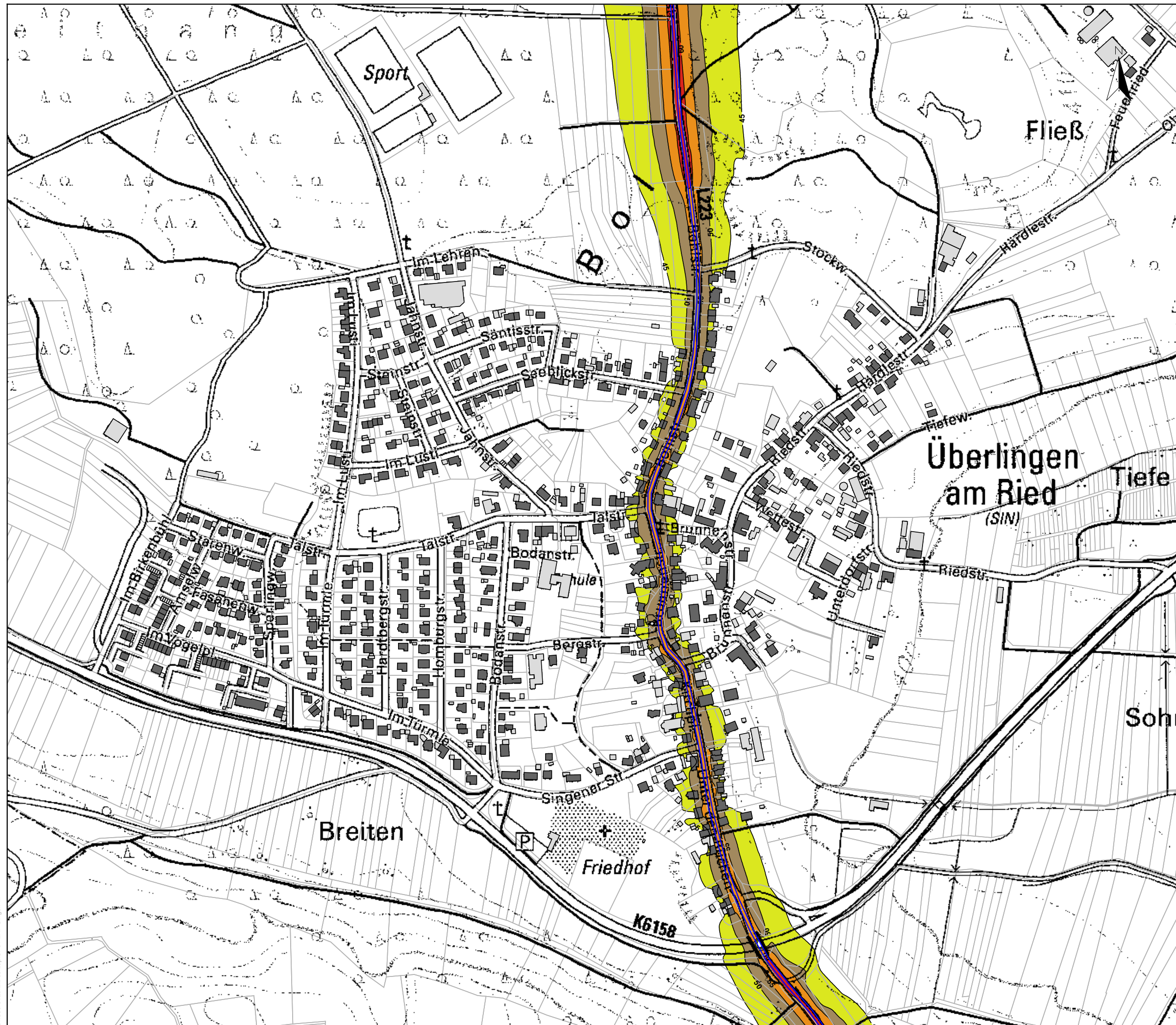
## Legende

-  Emissionslinie Straße
-  Hauptgebäude
-  Nebengebäude
-  Schule
-  Krankenhaus
-  Lärmschutzwand

## Pegelklassen in dB(A)

L<sub>Night</sub>

-  ≤ 45
-  45 < ≤ 50
-  50 < ≤ 55
-  55 < ≤ 60
-  60 < ≤ 65
-  65 < ≤ 70
-  70 < ≤ 75
-  75 <



Auftraggeber:

Stadt Singen

Projektbez:

Lärmaktionsplan

Planbez:

Lärmkartierung - L<sub>Night</sub>  
Überlingen am Ried

Proj.-Nr:

612-2327

Anlage

Datum:

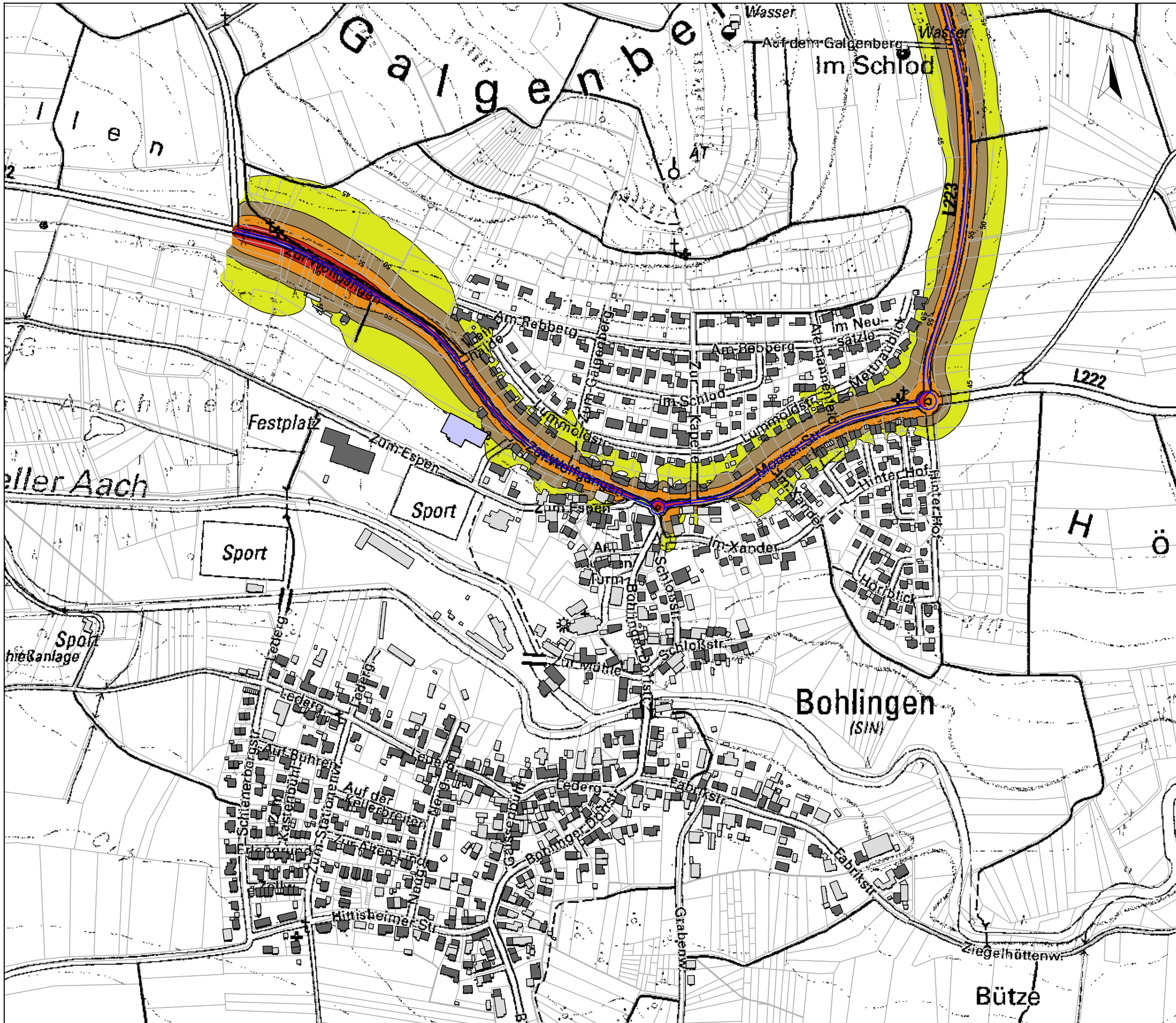
08/2021

Maßstab:






1: 5.000

3.15












Legende

-  Emissionslinie Straße
-  Hauptgebäude
-  Nebengebäude
-  Schule
-  Krankenhaus
-  Lärmschutzwand

Pegelklassen in dB(A)

- L<sub>Night</sub>
-  ≤ 45
  -  45 < ≤ 50
  -  50 < ≤ 55
  -  55 < ≤ 60
  -  60 < ≤ 65
  -  65 < ≤ 70
  -  70 < ≤ 75

Auftraggeber:

Stadt Singen

Projektbez:

Lärmaktionsplan

Planbez:

Lärmkartierung - L<sub>Night</sub>  
Bohlingen

Proj.-Nr:

612-2327

Anlage

Datum:

08/2021

**3.16**

Maßstab:

1: 5.000

# Anlage 4

---

## Lärmschwerpunkte Tag

Legende

- Emissionslinie Straße
- Signalanlage
- Hauptgebäude
- Nebengebäude
- Schule
- Krankenhaus
- Lärmschutzwand

Einwohnerdichte über  
Immissionsgrenzwerte  
der 16. BimSchV in Einw./km<sup>2</sup>

- ≤ 500
- 500 < ≤ 1000
- 1000 < ≤ 1500
- 1500 < ≤ 2000
- 2000 < ≤ 2500
- 2500 <

Auftraggeber:

**Stadt Singen**

Projektbez:

**Lärmaktionsplan**

Planbez:

**Lärmschwerpunkte Tag  
Bruderhofstraße**

Proj.-Nr:

612-2327

Datum:

08/2021

Maßstab:

1: 5.000

Anlage

**4.1**





Legende

- Emissionslinie Straße
- Signalanlage
- Hauptgebäude
- Nebengebäude
- Schule
- Krankenhaus
- Lärmschutzwand

Einwohnerdichte über Immissionsgrenzwerte der 16. BimSchV in Einw./km<sup>2</sup>

- ≤ 500
- 500 < ≤ 1000
- 1000 < ≤ 1500
- 1500 < ≤ 2000
- 2000 < ≤ 2500
- 2500 <

Auftraggeber:

Stadt Singen

Projektbez:

Lärmaktionsplan

Planbez:

Lärmschwerpunkte Tag  
Freiheitstraße

Proj.-Nr:

612-2327

Anlage

Datum:

08/2021







4.2

Maßstab:






1: 5.000



Legende








-  Emissionslinie Straße
-  Signalanlage
-  Hauptgebäude
-  Nebengebäude
-  Schule
-  Krankenhaus
-  Lärmschutzwand

Einwohnerdichte über Immissionsgrenzwerte der 16. BimSchV in Einw./km<sup>2</sup>







-  <= 500
-  500 < <= 1000
-  1000 < <= 1500
-  1500 < <= 2000
-  2000 < <= 2500
-  2500 <

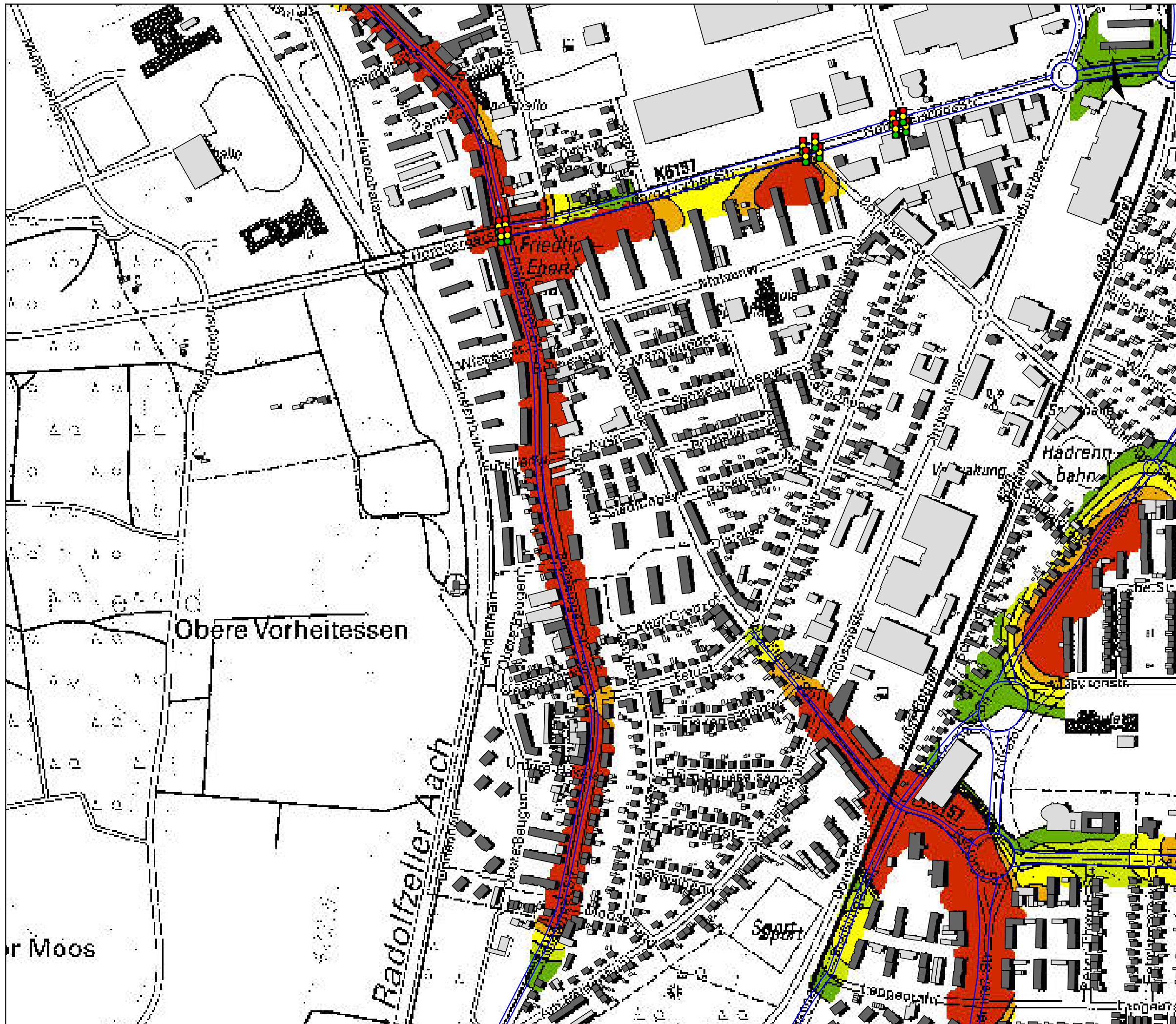
|               |          |   |     |
|---------------|----------|---|-----|
| Auftraggeber: |          | Stadt Singen                              |     |
| Projektbez:   |          | Lärmaktionsplan                           |     |
| Planbez:      |          | Lärmschwerpunkte Tag<br>Überlinger Straße |     |
| Proj.-Nr:     | 612-2327 | Anlage                                    | 4.3 |
| Datum:        | 08/2021  |   |     |
| Maßstab:      | 1: 5.000 |   |     |

Legende

-  Emissionslinie Straße
-  Signalanlage
-  Hauptgebäude
-  Nebengebäude
-  Schule
-  Krankenhaus
-  Lärmschutzwand

Einwohnerdichte über Immissionsgrenzwerte der 16. BimSchV in Einw./km<sup>2</sup>

-  ≤ 500
-  500 < ≤ 1000
-  1000 < ≤ 1500
-  1500 < ≤ 2000
-  2000 < ≤ 2500
-  2500 <



Auftraggeber:

Stadt Singen

Projektbez:

Lärmaktionsplan

Planbez:

Lärmschwerpunkte Tag  
Rielasinger Straße

Proj.-Nr:

612-2327

Anlage

Datum:








08/2021

4.4





Maßstab:

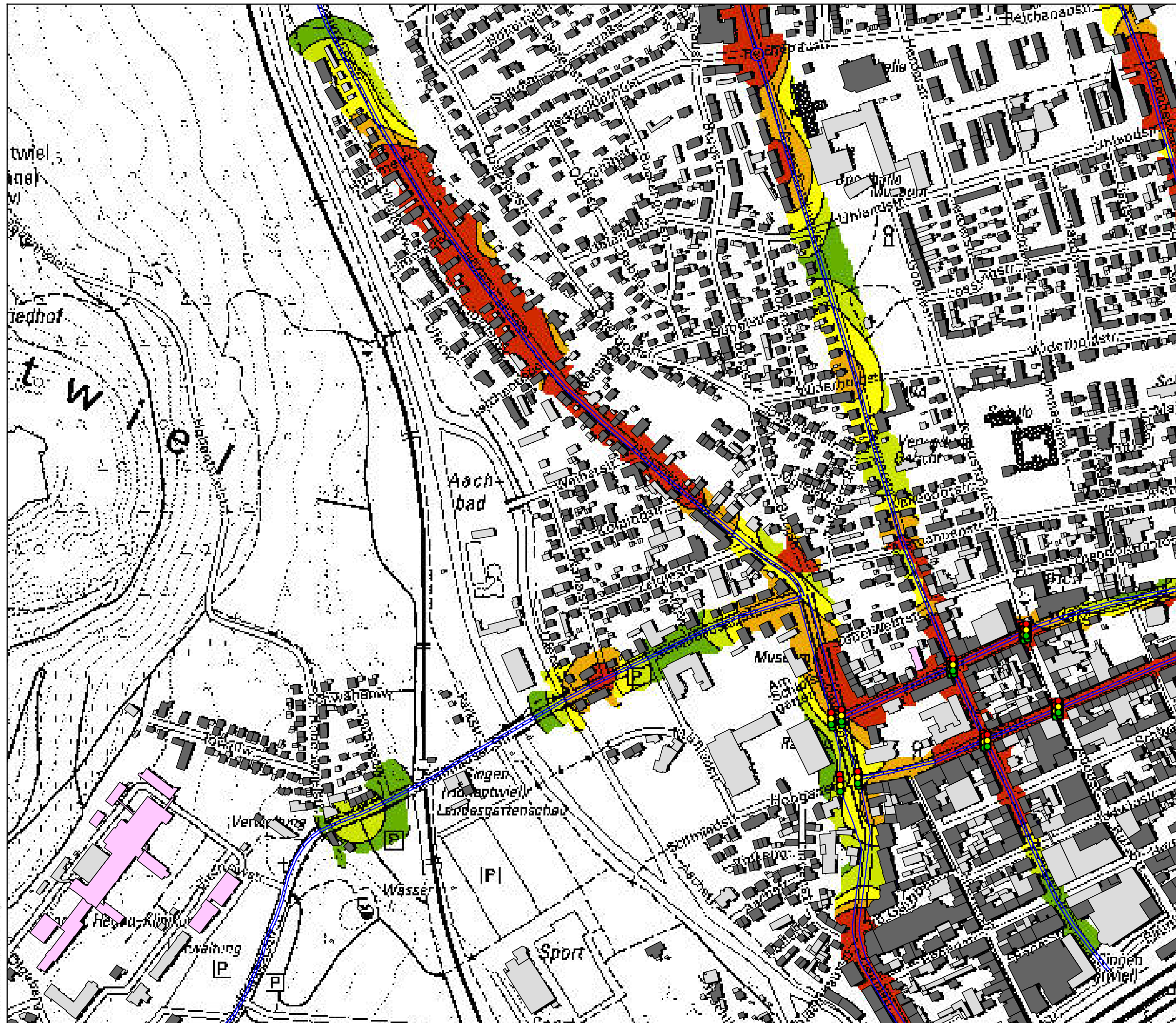
1: 5.000

Legende

-  Emissionslinie Straße
-  Signalanlage
-  Hauptgebäude
-  Nebengebäude
-  Schule
-  Krankenhaus
-  Lärmschutzwand

Einwohnerdichte über Immissionsgrenzwerte der 16. BimSchV in Einw./km<sup>2</sup>

-  ≤ 500
-  500 < ≤ 1000
-  1000 < ≤ 1500
-  1500 < ≤ 2000
-  2000 < ≤ 2500
-  2500 <



|               |          |   |     |
|---------------|----------|---|-----|
| Auftraggeber: |          | Stadt Singen                              |     |
| Projektbez:   |          | Lärmaktionsplan                           |     |
| Planbez:      |          | Lärmschwerpunkte Tag<br>Hohenkrähenstraße |     |
| Proj.-Nr:     | 612-2327 | Anlage                                    | 4.5 |
| Datum:        | 08/2021  |   |     |
| Maßstab:      | 1: 5.000 |   |     |

Legende

- Emissionslinie Straße
- Signalanlage
- Hauptgebäude
- Nebengebäude
- Schule
- Krankenhaus
- Lärmschutzwand

Einwohnerdichte über Immissionsgrenzwerte der 16. BimSchV in Einw./km<sup>2</sup>

- ≤ 500
- 500 < ≤ 1000
- 1000 < ≤ 1500
- 1500 < ≤ 2000
- 2000 < ≤ 2500
- 2500 <



Auftraggeber:

Stadt Singen

Projektbez:

Lärmaktionsplan

Planbez:

Lärmschwerpunkte Tag  
B 34/ B314

Proj.-Nr:

612-2327

Anlage

Datum:

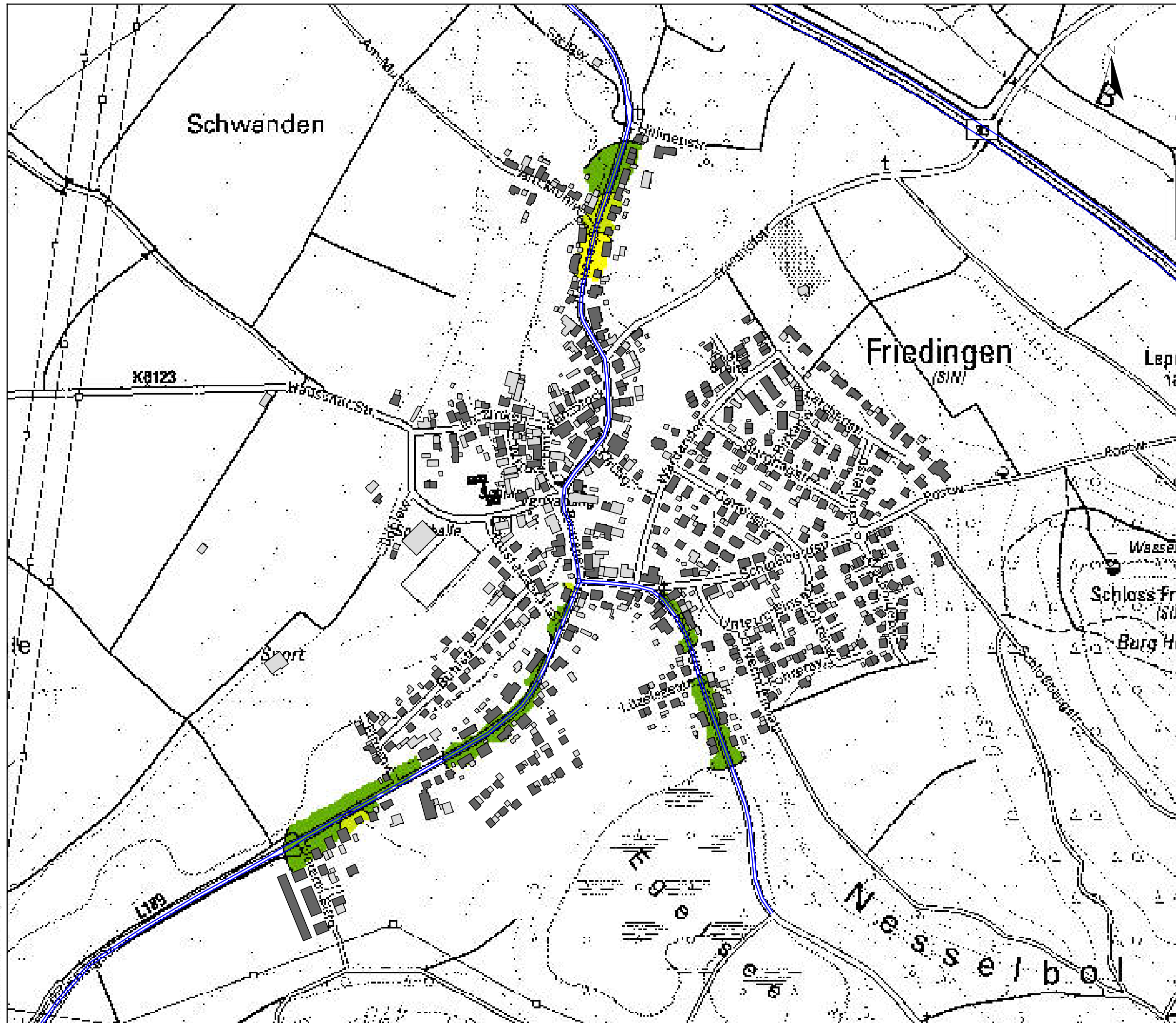
08/2021

**4.6**








Maßstab:

1: 5.000











Legende








-  Emissionslinie Straße
-  Signalanlage
-  Hauptgebäude
-  Nebengebäude
-  Schule
-  Krankenhaus
-  Lärmschutzwand

Einwohnerdichte über Immissionsgrenzwerte der 16. BimSchV in Einw./km²







-  ≤ 500
-  500 < ≤ 1000
-  1000 < ≤ 1500
-  1500 < ≤ 2000
-  2000 < ≤ 2500
-  2500 <

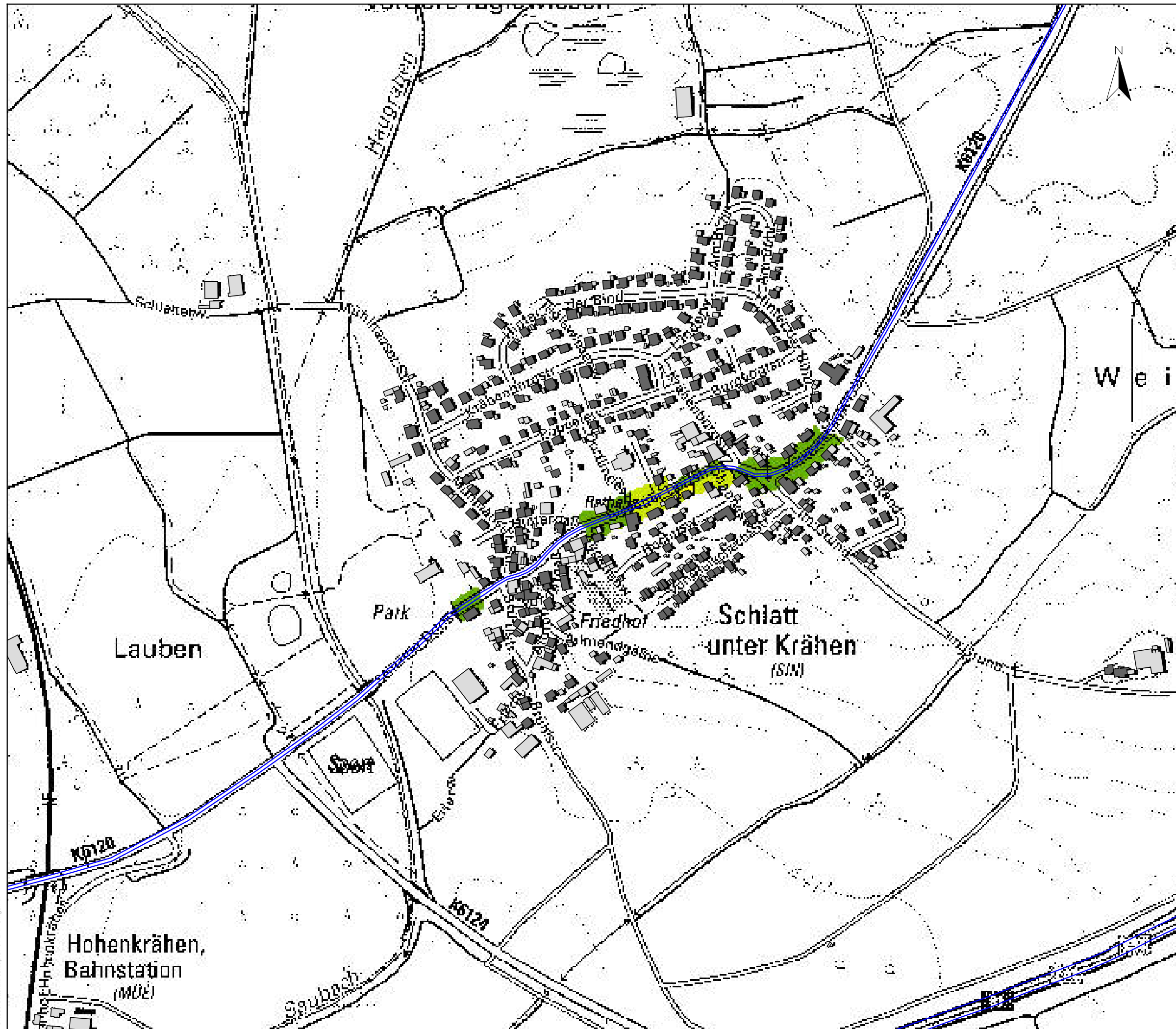
|               |          |                                 |     |
|---------------|----------|---------------------------------|-----|
| Auftraggeber: |          | Stadt Singen                    |     |
| Projektbez:   |          | Lärmaktionsplan                 |     |
| Planbez:      |          | Lärmschwerpunkte Tag Friedingen |     |
| Proj.-Nr:     | 612-2327 | Anlage                          | 4.7 |
| Datum:        | 08/2021  |                                 |     |
| Maßstab:      | 1: 5.000 |                                 |     |

Legende

-  Emissionslinie Straße
-  Signalanlage
-  Hauptgebäude
-  Nebengebäude
-  Schule
-  Krankenhaus
-  Lärmschutzwand








Einwohnerdichte über Immissionsgrenzwerte der 16. BimSchV in Einw./km<sup>2</sup>

-  ≤ 500
-  500 < ≤ 1000
-  1000 < ≤ 1500
-  1500 < ≤ 2000
-  2000 < ≤ 2500
-  2500 <









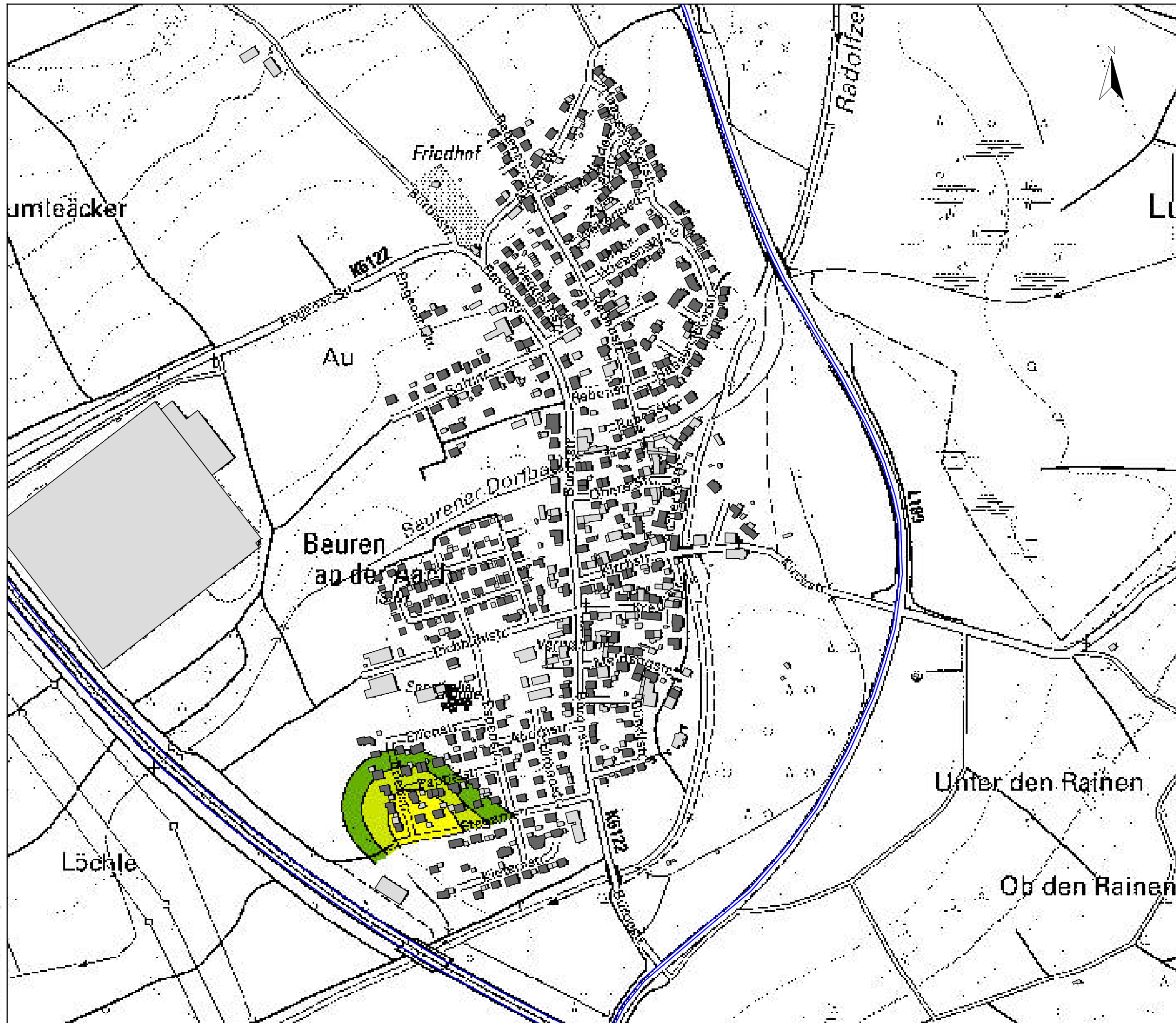
|               |          |  |
|---------------|----------|--|
| Auftraggeber: |          | <b>Stadt Singen</b>                                  |
| Projektbez:   |          | <b>Lärmaktionsplan</b>                               |
| Planbez:      |          | <b>Lärmschwerpunkte Tag<br/>Schlatt unter Krähen</b> |
| Proj.-Nr:     | 612-2327 | <b>Anlage<br/><br/>4.8</b>                           |
| Datum:        | 08/2021  |  |
| Maßstab:      | 1: 5.000 |  |

Legende

-  Emissionslinie Straße
-  Signalanlage
-  Hauptgebäude
-  Nebengebäude
-  Schule
-  Krankenhaus
-  Lärmschutzwand

Einwohnerdichte über Immissionsgrenzwerte der 16. BimSchV in Einw./km<sup>2</sup>

-  ≤ 500
-  500 < ≤ 1000
-  1000 < ≤ 1500
-  1500 < ≤ 2000
-  2000 < ≤ 2500
-  2500 <

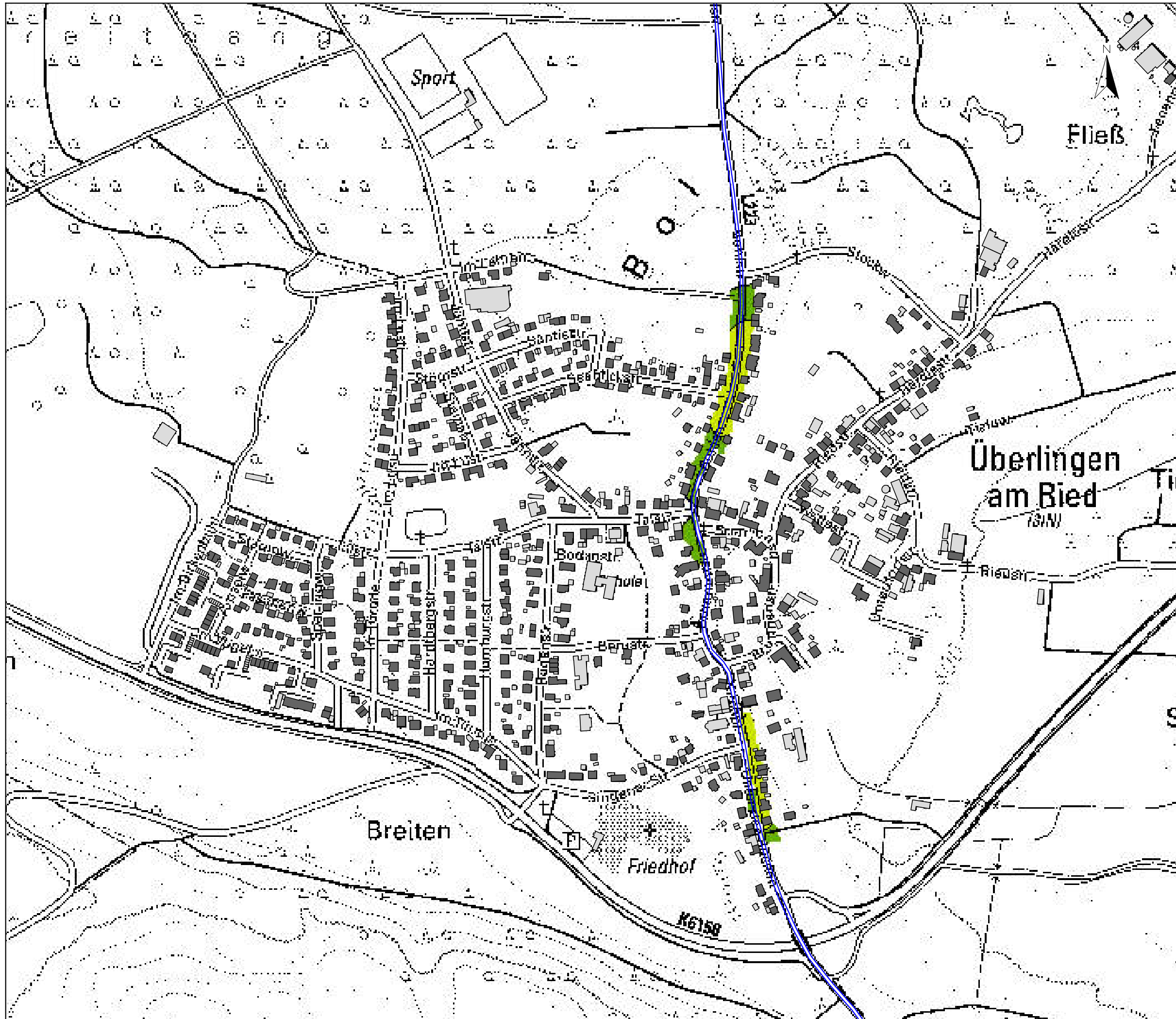


Auftraggeber:  
**Stadt Singen**

Projektbez:  
**Lärmaktionsplan**

Planbez:  
**Lärmschwerpunkte Tag  
Beuren an der Aach**

|           |          |                       |
|-----------|----------|-----------------------|
| Proj.-Nr: | 612-2327 | <b>Anlage<br/>4.9</b> |
| Datum:    | 08/2021  |                       |
| Maßstab:  | 1: 5.000 |                       |



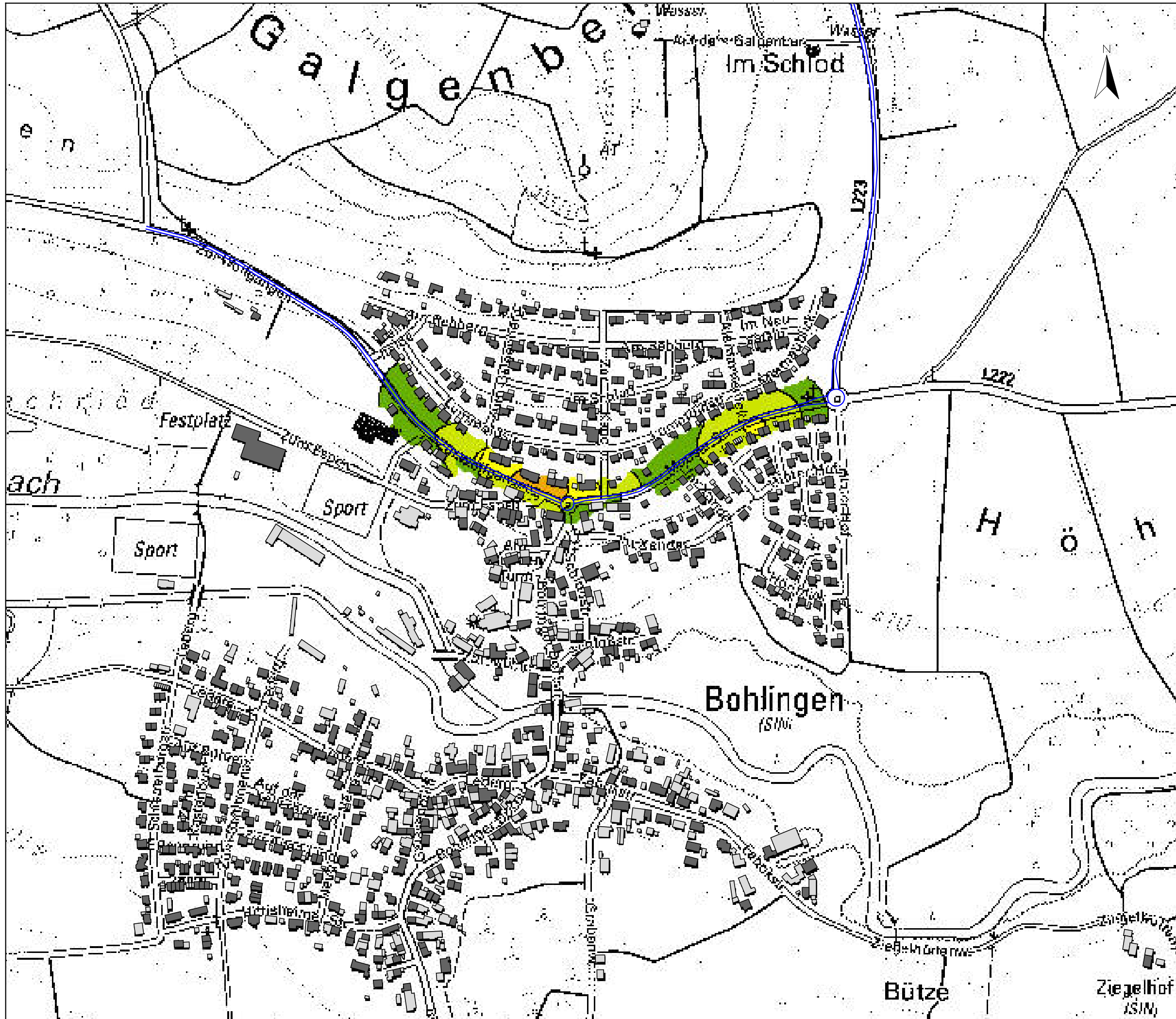
Legende

- Emissionslinie Straße
- Signalanlage
- Hauptgebäude
- Nebengebäude
- Schule
- Krankenhaus
- Lärmschutzwand

Einwohnerdichte über Immissionsgrenzwerte der 16. BimSchV in Einw./km<sup>2</sup>

- ≤ 500
- 500 < ≤ 1000
- 1000 < ≤ 1500
- 1500 < ≤ 2000
- 2000 < ≤ 2500
- 2500 <

|               |  |                             |
|---------------|--|-----------------------------|
| Auftraggeber: | <b>Stadt Singen</b>                                |                             |
| Projektbez:   | <b>Lärmaktionsplan</b>                             |                             |
| Planbez:      | <b>Lärmschwerpunkte Tag<br/>Überlingen am Ried</b> |                             |
| Proj.-Nr:     | 612-2327   | <b>Anlage<br/><br/>4.10</b> |
| Datum:        | 08/2021  |                             |
| Maßstab:      | 1: 5.000   |                             |



Legende

- Emissionslinie Straße
- Signalanlage
- Hauptgebäude
- Nebengebäude
- Schule
- Krankenhaus
- Lärmschutzwand

Einwohnerdichte über Immissionsgrenzwerte der 16. BimSchV in Einw./km<sup>2</sup>

- ≤ 500
- 500 < ≤ 1000
- 1000 < ≤ 1500
- 1500 < ≤ 2000
- 2000 < ≤ 2500
- 2500 <

|               |          |                                   |      |
|---------------|----------|-----------------------------------|------|
| Auftraggeber: |          | Stadt Singen                      |      |
| Projektbez:   |          | Lärmaktionsplan                   |      |
| Planbez:      |          | Lärmschwerpunkte Tag<br>Bohlingen |      |
| Proj.-Nr:     | 612-2327 | Anlage                            | 4.11 |
| Datum:        | 08/2021  |                                   |      |
| Maßstab:      | 1: 5.000 |                                   |      |