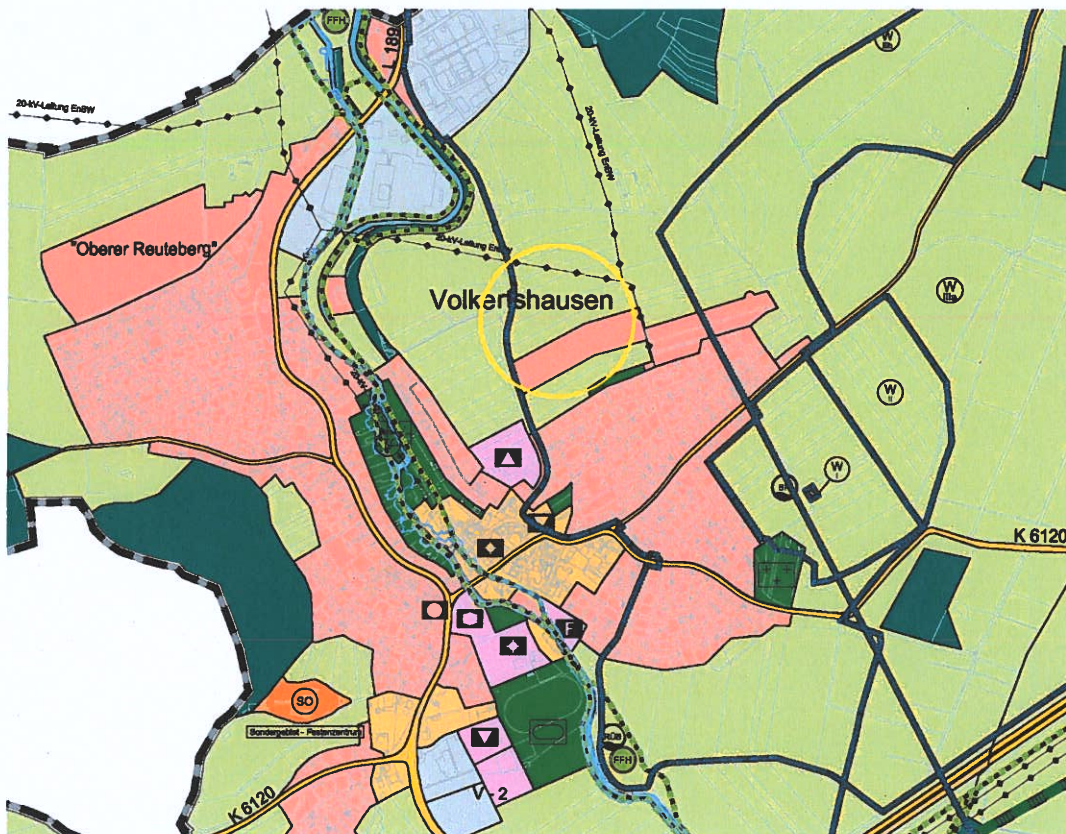


Gemeinde Volkertshausen

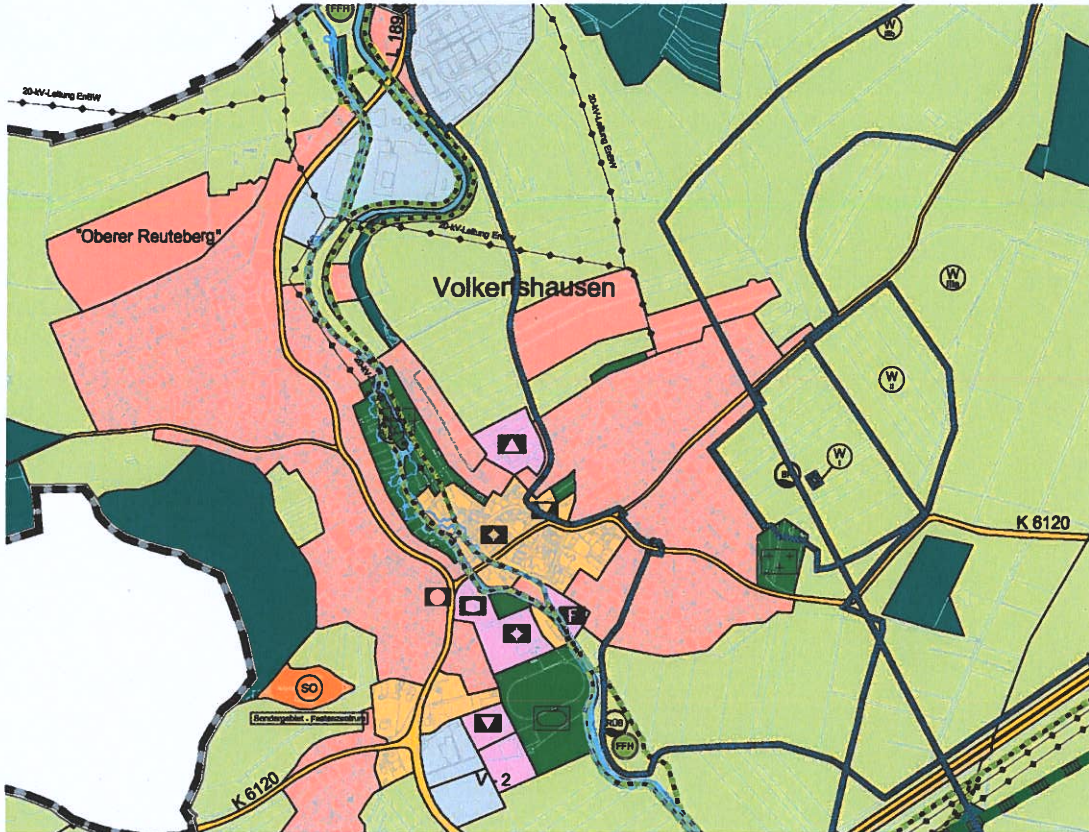
V-1 Wohnbaufläche im Bereich Öhmdweg

Bebauungsplan „Öhmdweg“, rechtsverbindlich seit 27.12.2018




Darstellung Flächennutzungsplan 2020 der Vereinbarten Verwaltungsgemeinschaft Singen, Rielasingen-Worblingen, Steißlingen und Volkertshausen, wirksam seit 24.11.2010, zuletzt geändert am 3.4.2019 – ohne Masstab.

Flächennutzungsplan 2020 der Vereinbarten Verwaltungsgemeinschaft Singen,
Rielasingen-Worblingen, Steißlingen und Volkertshausen
- Anpassungen im Wege der Berichtigung



Flächennutzungsplan 2020 der Vereinbarten Verwaltungsgemeinschaft Singen, Rielasingen-Worblingen, Steißlingen und Volkertshausen - im Wege der Berichtigung angepasst – ohne Masstab.

Stadt Singen, Fachbereich Bauen
Abt. Stadtplanung, sm – 15.10.2019


.....
Oberbürgermeister der Stadt Singen
Vorsitzender der VVG



Kennntnisnahme durch den
Gemeinsamen Ausschuss
am 05.12.2019