







Legende

Quellen und Ziele - POI





-  Bahnhof
-  Wohngebiet
-  KiTa
-  Grundschule
-  Weiterführende Bildungseinrichtung
-  Öffentliche Einrichtung
-  Kulturelle Einrichtung
-  Religiöse Einrichtung
-  Medizinische Versorgung
-  Sport & Freizeit
-  Einkaufsmöglichkeit

Quellen und Ziele - Fläche

 Nahversorgungsbereich


 Industrie- und Gewerbegebiet

Netz

-  Prüfnetz
-  Netzerweiterung Kommunales Radverkehrsnetz 2012
-  Erlebnisrouten
-  RadNETZ Baden-Württemberg



**Fortschreibung
Radverkehrskonzept Singen
Plan 1: Quell- und Zielplan + Prüfnetz**



(Im Original DIN A0) 1:14.000

Plangrundlage: TopoPlusOpen
© Bundesamt für Kartographie und Geodäsie (2021)

Stand: 18.10.2021

